



ÍAS VERDES

DE LA REGIÓN DE MURCIA

VÍA VERDE DEL NOROESTE



"Una manera de hacer Europa"
Fondo Europeo de Desarrollo Regional





VÍA VERDE DEL NOROESTE

Camino de peregrinación
a Caravaca de la Cruz

La Vía Verde del Noroeste aprovecha el **antiguo trazado ferroviario entre Murcia y Caravaca de la Cruz**. Las obras de este ferrocarril se habían iniciado en 1925 y concluyeron en 1931, mostrando un especial alarde en la construcción de viaductos, túneles y estaciones. Su cierre definitivo se produjo en 1971.

La **Vía Verde del Noroeste tiene cerca de 78 km** y a lo largo de la misma se suceden desde las exuberantes huertas de la vega del Segura, hasta caminos de verdes pinares, almendros y paisajes lunares o ‘badlands’ a merced del río Mula. Se puede disfrutar, además –a medida que nos adentramos en los pueblos que atraviesa el recorrido– de un valiosísimo patrimonio cultural. En el camino, el viajero encontrará también varias áreas de descanso y albergues, antiguas estaciones de tren que han sido perfectamente habilitadas para este fin.

En 1998 el tramo entre Baños de Mula – Caravaca de la Cruz fue acondicionado como Vía Verde, y posteriormente, en 2011, se arregló el tramo restante entre Baños de Mula - Murcia (Campus de Espinardo), realizándose ambas actuaciones dentro del **Programa de “Caminos Naturales”** del Gobierno de España. Con posterioridad se han ejecutado distintas mejoras de trazado en Mula, Alguazas y Campos del Río para recuperar el trazado ferroviario original.



Además, la Vía Verde, desde la localidad de Molina de Segura, constituye el tramo final del **Camino de Levante**, un camino de peregrinación cuyo destino es la ciudad Santa de Caravaca de la Cruz. Y es que esta ciudad es un foco de turismo religioso reconocido mundialmente como “lugar santo” por el Vaticano, pues puede celebrar el Año Jubilar a perpetuidad cada siete años.



Camino de la Cruz
de Caravaca

La Vía Verde del Noroeste permite disfrutar de forma respetuosa de un entorno natural atractivo y lleno de historia.

ETAPA 1 Del Campus de Espinardo a Alguazas (10,7 km)

Junto al Centro Social Universitario del **campus de la Universidad de Murcia** se encuentra el inicio de la ruta. Desde aquí pasamos junto al Cabezo del Aire y atravesamos el único túnel de este tramo que nos conduce hasta la **Ribera de Molina y Torrealta** para llegar a **Molina de Segura**. La Vía Verde discurre paralela al río Segura, para luego girar cerca de 90° en dirección oeste, lo que nos obligará a cruzar el río y atravesar su vega hasta llegar a **Alguazas**. La influencia del río Segura se hace notar a lo largo de esta primera etapa, tanto desde el punto de vista botánico como faunístico. Poco a poco, ascenderemos desde la vega baja hasta la vega media por uno de los corredores naturales más característicos, la llanura de inundación que forma la fértil Huerta de Murcia.



ÁREA DE DESCANSO CAMPUS DE ESPINARDO



LA RIBERA DE MOLINA



PUENTE SOBRE EL RÍO SEGURA

ETAPA 2 De Alguazas a Mula (24,6 km)

Abandonamos la vega del Segura para transitar por la cuenca del río Mula, afluente del anterior, pasando por las localidades de **Campos del Río, Albudeite** antes de llegar a **Mula**. Estamos en la zona más árida de la Vía Verde, de vez en cuando salpicada por pequeños huertos. En el paisaje dominan las colinas de suaves laderas. Algunos de los hitos más importantes en el paisaje lo forman la Muela de Albudeite, el barranco del Moroy, la rambla de Perea, con sus grandes depósitos aluviales de los márgenes. Los viaductos que atraviesan algunos de estos enclaves son paradas obligatorias para observar la flora y fauna local.



ÁREA DE DESCANSO ALGUAZAS



VIADUCTO RAMBLA DE GRACIA



ALBERGUE EN CAMPOS DEL RÍO



TÚNEL EN MULA



VIADUCTO DE LA LUZ. MULA



ALBERGUE DE LA LUZ EN MULA

ETAPA 3 De Mula a Bullas (21,4 km)

A partir de **Mula** la Vía llega a **El Niño de Mula** y se adentra en las primeras zonas de montaña, incorporando nuevos atractivos en el paisaje, la flora y la fauna. Al ser la etapa de mayor desnivel posee el mayor número de túneles y puentes. Los cuatro túneles de esta etapa, paralelos a un río Mula encajado en la montaña, van dejando entrever los pinares de pino carrasco y matorrales de media montaña, especialmente cuando el trazado, que pasa por el bonito paraje de **La Luz** y su albergue-refugio, cruza por última vez el río Mula. El recorrido continúa entre viñedos y almendros hasta llegar a **Bullas**.





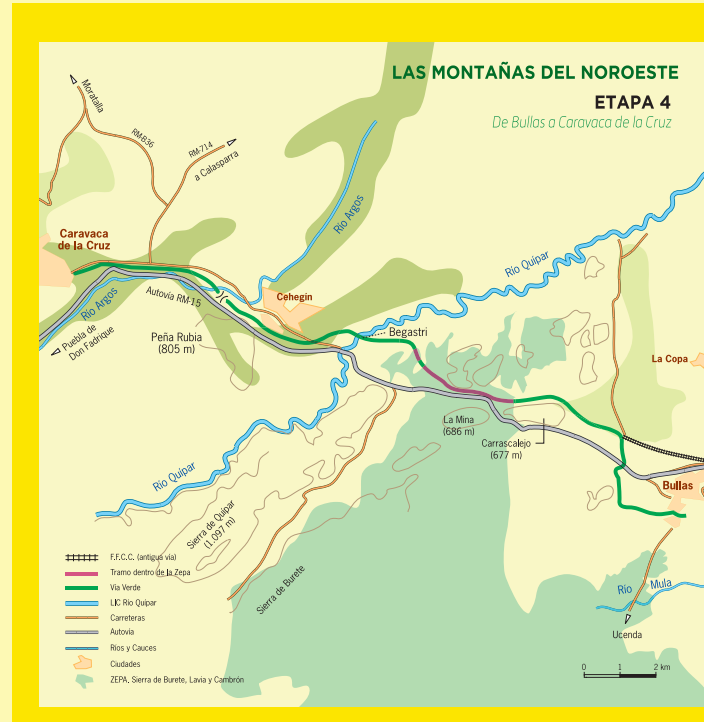
CARRASCALEJO



VIADUCTO DEL RÍO QUIPAR

ETAPA 4 De Bullas a Caravaca de la Cruz (21 km)

En esta etapa la Vía Verde discurre entre pinares y viñedos aunque, en algunos puntos, también entramos en contacto con pequeñas zonas de huerta en torno a las vegas de los ríos Quípar, primero, y Argos, después. Estamos en la etapa más montañosa, aunque no de mayor desnivel, ya que nos mantendremos por encima de los 500 metros de altitud. Al pasar el cerro de Carrascalejo, la Vía se adentra en las estribaciones de la sierra de Burete y pasa junto a la antigua ciudad visigoda de **Begastri** antes de cruzar el río Quípar y entrar en **Cehegín**. A través de la entrada natural que nos proporciona el valle del río Argos y después de pasar el último túnel, llegamos a la estación de **Caravaca de la Cruz**, final de nuestro recorrido si comenzamos en Murcia, o inicio si decidimos empezar aquí.





1. CAMPUS DE ESPINARDO - MURCIA

El Campus de la Universidad en Espinardo es, en la actualidad, el punto de partida de la Vía Verde al que se puede acceder desde la ciudad de Murcia, por carril bici y tranvía. Murcia posee una gran riqueza artístico-monumental. A su magnífica **Catedral**, hay que sumar otros grandes atractivos turísticos como el **Museo Salzillo**, el **Casino**, así como las tradicionales calles de Trapería y Platería. Destaca además el **Palacio Almudí**, antiguo pósito de grano y hoy centro de arte; y el **Malecón**, muro de contención diseñado para evitar las crecidas del río Segura.



2. MOLINA DE SEGURA

Sobre el río Segura y rodeada de sierras, se extiende la ciudad de Molina de Segura. Este destino de siluetas industriales y paisajes privilegiados sorprende al viajero por su potencial para generar propuestas insólitas y fascinantes. En la ciudad y próximo a la Vía Verde se encuentran el **Museo del Enclave de la Muralla** y el **Museo del Horno del Concejo**, dos puntos clave para conocer el legado medieval de la ciudad, y la **Iglesia de Nuestra Señora de la Asunción**, declarada Bien de Interés Cultural.



3. ALGUAZAS

Alguazas significa "en medio de", ya que este municipio está situado entre el río Segura y el río Mula. Las construcciones más relevantes de Alguazas son la **Iglesia de San Onofre**, que data de 1574, y la **Ermita de la Purísima**, de finales del XVIII. A unos 2 kilómetros del centro se encuentra la **Torre de los Moros** (siglo XIV) y el espacio natural conocido como "**El Paraje**", caracterizado por ser la confluencia de estos ríos.



4. CAMPOS DEL RÍO

La historia del municipio se remonta al s. XI. El viajero que llegue a Campos del Río debe pasearse por la **Calle del Rosario** para contemplar sus casonas, así como la **Torre del Reloj** y la **Iglesia barroca de San Juan Bautista**, de finales del siglo XVIII, que alberga obras del escultor Roque López, discípulo del escultor Francisco Salzillo. Otro punto de gran interés es el denominado **Mirador del Castillo** desde donde se divisa un paisaje de gran contraste.



5. ALBUDEFITE

Albudefite es un término árabe que quiere decir "la de escasa agua", ya que el río Mula que por allí pasa es de escaso caudal. Este pequeño municipio está situado en un paisaje de ramblas y barrancos que contrasta con el oasis formado por las verdes huertas cultivadas. Junto al río Mula se encuentra la **Iglesia de Nuestra Señora de los Remedios**, que alberga importantes obras religiosas como la imagen de **El Cristo de la Sangre**, del prestigioso imaginero murciano Francisco Salzillo.



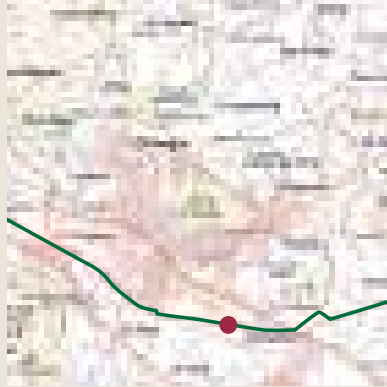
6. MULA

El conjunto histórico de esta villa monumental guarda increíbles tesoros arquitectónicos. Además del **Real Monasterio de la Encarnación**, en el que se encuentra la capilla de la **Santa Espina**, destaca el **Museo de Arte Moderno "Fundación Casa Pintada"**, donde se divulga la trayectoria del artista internacional Cristóbal Gabarrón, así como el **Museo de Arte ibérico El Cigarralejo**. También es famosa la **Semana Santa** de Mula, en la que destaca la **Noche de los Tambores**, de Interés Turístico Nacional.



7. BULLAS

La historia de Bullas está ligada a la cultura de la vid, y es que este municipio posee su propia **Denominación de Origen**. Esta riqueza vitivinícola se da a conocer en su **Ruta del Vino**, cuyo recorrido presenta toda la diversidad patrimonial y natural fraguada en el municipio a lo largo del tiempo. Además del **Museo del Vino**, merecen una visita la **Iglesia de Nuestra señora del Rosario**, la **casa Pepe Marsilla**, el **Palacio de los Melgares**, así como el Mercadillo de productos locales **El Zacatín**, que se celebra el primer domingo de cada mes.



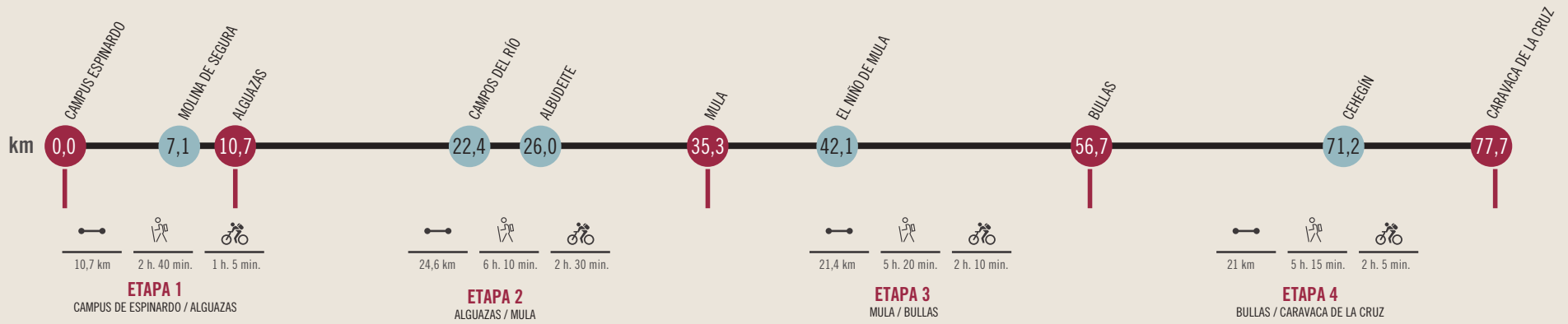
8. CEHEGÍN

Situado en el corazón de la comarca del Noroeste, Cehegín tiene un importante **patrimonio artístico-cultural**. En su conjunto histórico abundan muestras de arquitectura popular de los siglos XII al XIX, entre las que destaca el **Palacio de Jaspe**, actual Ayuntamiento, el **Casino**, la **Iglesia de Santa María** y la **Ermida de la Concepción**. A sólo dos kilómetros del centro, y con acceso directo desde la Vía Verde, se encuentra uno de los yacimientos arqueológicos más importantes de la península, **Begastri**, donde se pueden ver restos de asentamientos íberos, romanos y visigodos.



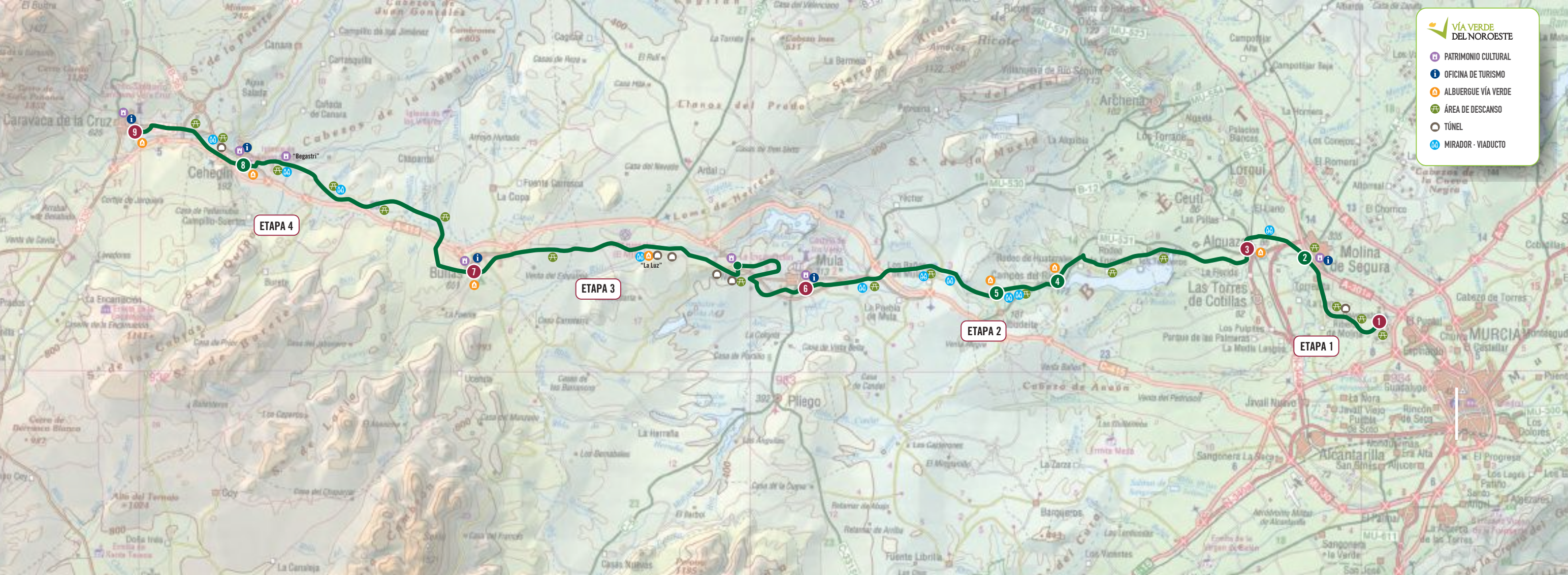
9. CARAVACA DE LA CRUZ

La Ciudad Santa de Caravaca de la Cruz es un destino mundial de peregrinación. Presidida por el **Castillo-Santuario de la Vera Cruz**, es la quinta ciudad en el mundo que, junto a Santiago de Compostela, Santo Toribio de Liébana, Roma y Jerusalén, celebra, cada siete años, el Jubileo Perpetuo. Destaca, además de su conjunto histórico, el festejo de los **Caballos del Vino**, de Interés Turístico Internacional, que tiene lugar en plena celebración de las populares **Fiestas en Honor de la Santísima y Vera Cruz** (3 de mayo).



VÍA VERDE DEL NOROESTE

-  PATRIMONIO CULTURAL
-  OFICINA DE TURISMO
-  ALBUERQUE VÍA VERDE
-  ÁREA DE DESCANSO
-  TÚNEL
-  MIRADOR - VIADUCTO



ETAPA 4

ETAPA 3

ETAPA 2

ETAPA 1



La Vía Verde del Noroeste de la Región de Murcia es un recorrido que aprovecha el antiguo trazado ferroviario entre Murcia y Caravaca de la Cruz. Gracias a su accesibilidad, facilidad y seguridad, sin apenas pendientes y alejada del tráfico motorizado, resulta una ruta muy amena para caminantes, ciclistas y personas con movilidad reducida.

¡78 km de camino natural para disfrutar de las tradiciones, cultura y gastronomía de un entorno privilegiado!



www.murciaturistica.es
www.viasverdesregiondemurcia.es